

Trindade

Paraty-RJ

Parque

O Parque Nacional da Serra da Bocaina (PNSB) foi criado em 1971 com o objetivo principal de proteger as últimas áreas de Mata Atlântica e ecossistemas marinhos do litoral sul-fluminense. É a segunda maior Unidade de Conservação Federal de Mata Atlântica, com 106 mil hectares, e abrange parte dos municípios de Ubatuba, São José do Barreiro, Areias e Cunha, no estado de São Paulo, e Paraty e Angra dos Reis, no estado do Rio de Janeiro.

O PNSB faz parte da Reserva da Biosfera da Mata Atlântica e é unidade núcleo do Mosaico da Bocaina, um dos mais significativos remanescentes brasileiros do bioma da Mata Atlântica, e que, juntamente com outras unidades de conservação, compõe o Corredor Ecológico da Serra do Mar. "A possibilidade de sobrevivência de espécies nativas é mais favorável aqui do que em qualquer outra região" (Alexander et al., 2005).

O grande diferencial do PNSB está em seu enorme gradiente altitudinal que vai de áreas marinhas em Trindade/Paraty/RJ, até os mais de 2.000m do "Pico do Tira Chapéu", no estado de São Paulo. A vegetação que acompanha este gradiente envolve as Restingas, presentes nas áreas litorâneas; a exuberante Floresta Ombrofila em diferentes formações a medida em que se eleva; até chegar aos Campos de Altitude nas áreas mais altas da serra. Sua grande extensão permite a sobrevivência de animais de grande porte e ameaçados de extinção tais como: mono-carvoeiro, sagüi-da-serra-escuro, bugio e felinos diversos. Estas características resultam em uma imensa variedade de climas, paisagens, cachoeiras e espécies que elevam o Parque Nacional da Serra da Bocaina ao grau de extrema importância para a conservação da biodiversidade.

Indo além de seus atributos naturais, o componente histórico-cultural é ainda atrativo presente: redes de caminhos e trilhas, muitas ainda guardando sua pavimentação original, transmitem ao visitante testemunhos da história da interiorização no país.



Atrativos do PNSB em Trindade

Apesar de sua imensa extensão, somente em Trindade o Parque Nacional da Serra da Bocaina (PNSB) tem atrativos marinhos, como duas das mais belas praias de Paraty e uma piscina natural de água do mar cercada de vegetação nativa e de histórias caíças. Das praias pode-se visualizar a "Cabeça do Índio", localizada na Ponta da Trindade que é divisa entre os estados do Rio de Janeiro e São Paulo.



Nessa região também é possível percorrer trilhas que perpassam áreas com Mata Atlântica e ainda conhecer e se refrescar em pequenas cachoeiras.



Essa proximidade entre o mar, a mata atlântica, a serra e pequenos rios compõe uma paisagem de grandes atrativos para o visitante abrigando um tesouro inestimável em biodiversidade.

História da Região

A área litorânea do PNSB está em Trindade, Paraty/RJ. A história da região é pouco documentada, havendo suposições de que os primeiros habitantes eram índios da etnia Carapebas. Depois, com a inserção de Paraty como caminho do ouro entre Minas Gerais e o Rio de Janeiro, há relatos da presença constante de piratas e posteriormente de navios franceses e holandeses. Assim, nessa região houve a mistura entre as culturas indígenas e européias. Devido ao isolamento de Trindade até 1969, seus habitantes produziam quase todos os produtos básicos, como a mandioca, o café, a cana de açúcar e frutas, e retiravam do mar marisco e o peixe. Com o excedente caminhavam por trilhas por mais de 12 horas para chegar em Paraty e trocá-lo por sal e tecidos.

Com a construção da BR-101 (Rio-Santos) na década de 70, Trindade começou a ser descoberta por turistas. É neste momento que acontecem os fatos mais marcantes na história recente de Trindade. A ocupação em Trindade era antiga, mas seus moradores não possuíam quaisquer documentos de posse da terra. Com o acesso mais fácil, o interesse imobiliário aumentou. No início da década de 70 apareceu uma companhia imobiliária multi-nacional com a escritura de toda a Trindade. Assim, começou um grande conflito entre os moradores antigos e a companhia imobiliária, que só terminou em 1982, após um acordo entre as partes. Com o acordo feito os moradores retomaram suas vidas e a vila se desenvolveu baseada principalmente no turismo.

Em 2008, depois de 37 anos de sua criação, o Parque Nacional da Serra da Bocaina iniciou a sua implantação na área de Trindade, objetivando a conservação dos ecossistemas e a construção de um ecoturismo de qualidade que promova retorno para a comunidade do entorno.



Arquivo Folder - PARNA Serra da Bocaina para área Trindade - 4112050

PARQUE NACIONAL SERRA DA BOCAINA

que estamos fazendo em Trindade

Em Trindade, desde o carnaval de 2009, o Parque Nacional da Serra da Bocaina vem ordenando a visitação, recuperando trilhas e sinalizando os atrativos. Em todos os feriados o ICMBio está presente, tornando o Parque mais organizado, mais limpo e mais seguro. Estas ações tiveram o apoio de diversas instituições, como a Associação de Moradores de Trindade (AMOT), a Associação de Barqueiros e Pequenos Pescadores de Trindade (ABAT), a CONSENSO e o INEA.



Ocupação desordenada durante o Revellion de 2006/2007



Trindade no Carnaval de 2009 - "Operação Verão"

Formalizando e capacitando a atividade de turismo embarcado aperfeiçoaremos os serviços ao visitante e traremos maior segurança e rentabilidade à comunidade local, num repasse de benefícios e responsabilidades que fomentará o desenvolvimento sustentável na região.

Articulações junto a outros órgãos públicos colocam-nos próximos da efetiva retirada de todos os bares, restaurantes e estacionamentos irregulares da praia do Meio, consolidando um processo que já obteve sucesso na interrupção de novas invasões. A praia receberá novas estruturas de recepção aos visitantes compatíveis com o turismo em um Parque Nacional.



Recuperação de trilhas

Placa do PNSB


Sensibilização de visitantes

Primeira "Operação Verão 2009"


que estamos fazendo na Piscina Natural em Trindade

A **Piscina Natural de Trindade** é um dos principais atrativos turísticos de Paraty e do Parque Nacional devido à sua beleza ímpar, à possibilidade de se visualizar a fauna marinha e por ser um local abrigado das ondas. Essa grande procura chegou a resultar em mais de 700 pessoas ao mesmo tempo na Piscina Natural, situação que impactava o meio ambiente e desagradava o próprio turista. Por estas razões o ICMBio, em conjunto com associações locais, iniciou processo de ordenamento do atrativo estabelecendo normas e que culminará com a limitação do número máximo de pessoas e tempo de permanência na Piscina Natural.

Essa é Piscina Natural que QUEREMOS



e essa é a que NÃO QUEREMOS



que estamos fazendo no Caminho de Mambucaba e na Estrada Paraty-Cunha

No **Caminho de Mambucaba- "Trilha do Ouro"**, iniciam-se as obras do Portal de Mambucaba, em Angra dos Reis. Na parte alta do Caminho, o acesso através da SP221 foi perenizado, permitindo o acesso de carros de passeio. Nesta região o processo de regularização do Parque avança consistentemente.



Placa Croqui instalada no Caminho de Mambucaba.

Já a **Estrada Paraty-Cunha**, foi pavimentada e está em processo de qualificação de seus atrativos e de ordenamento do fluxo de veículos.



Visão de um dos Mirantes da Paraty-Cunha.

que estamos fazendo em Gestão Participativa e Comunicação

O **Conselho Consultivo do PNSB** foi criado em outubro de 2010 e é composto por 44 instituições (30 titulares e 14 suplentes) que acompanham, sugerem e contribuem com o Parque Nacional, tornando a gestão participativa e transparente. **Já o Programa de Voluntariado:** tem objetivo de contribuir com as ações do ICMBio, de aumentar a participação da sociedade na gestão de áreas protegidas e estimular a população a exercer a cidadania, além de sensibilizá-la sobre a importância do Parque Nacional para a conservação do Bioma Mata Atlântica.



Conselho Consultivo do PNSB



Voluntariado do PNSB

Na **comunicação**, o site, o facebook e o instagram do Parque Nacional são os principais meios de orientação ao visitante e ao público, incluindo editais para os programas de voluntariado e de pesquisa.

Como Chegar

A região de Trindade é acessada através de 5km de estrada vicinal localizada em frente ao "Trevo do Patrimônio", no km 588 da rodovia federal BR-101 (Rio-Santos), localizada a 314 quilômetros da cidade de São Paulo e a 245 quilômetros da cidade do Rio de Janeiro. Além da opção de se ir de carro, existe uma linha de ônibus que liga a Vila de Trindade à cidade de Paraty.

Telefones Úteis

PNSB/ICMBio
(12) 3117-2143 // (24) 3371-3056

Corpo de Bombeiro de Paraty
(24) 3371-1193 ou 193

Polícia Militar de Trindade
(24) 3371-7600 ou 190

Hospital de Paraty
(24) 3371-1623 ou SAMU: 192

Secretaria de Turismo de Paraty
(24) 3371-3064 // 3371-2899

Defesa Civil de Paraty
(24) 3371-1168 ou 199



Material produzido com recursos de Termo de Compromisso: Eletrobras Furnas

www.icmbio.gov.br/parnaserradabocaina
www.facebook.com/parnaserradabocaina
Instagram: parnaserradabocaina e E-mail: pnsb_rj@icmbio.gov.br
Telefones: Sede de São José do Barreiro/SP (12) 3117 - 2143 e Sede de Paraty/RJ (24) 3371 - 3056

Maiores Informações:



Legenda:

- Limite PNSB
- 1 Trilha da Pedra que Engole
Distância: 700 metros
Dificuldade Média
- 2 Trilha para Praia Caixa d'Aço
Distância: 400 metros
Dificuldade Média
- 3 Trilha para Piscina Natural
Distância: 700 metros
Dificuldade Média-Difícil
- Passeio de Barco para Piscina Natural

Praia do Meio
É composta por duas pequenas enseadas e onde desemboca um pequeno rio. É o atrativo de acesso mais fácil do Parque em Trindade e por isso costuma ser bem movimentada nos feriados. Suas águas são transparentes e esverdeadas

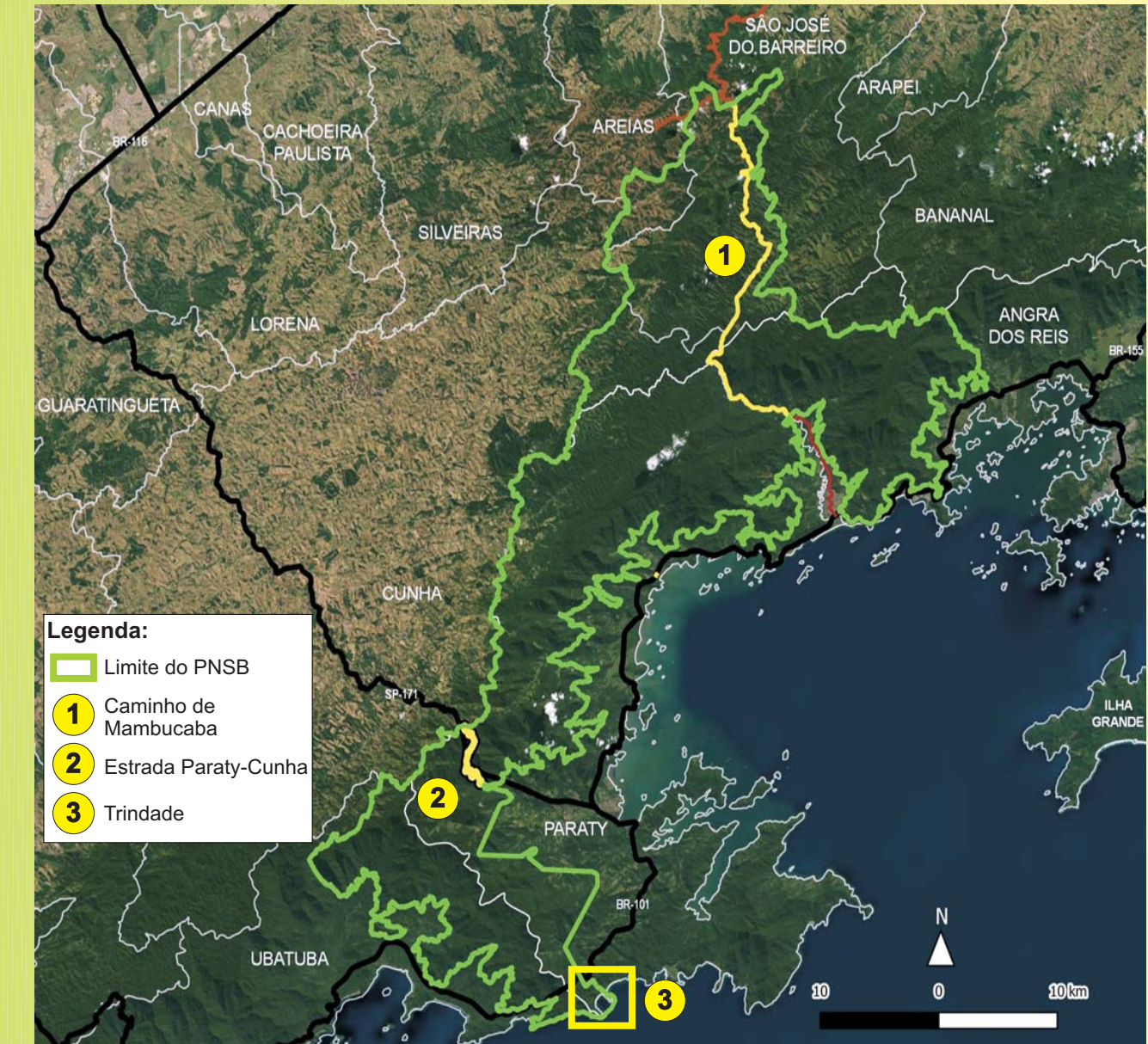




Praia Caixa d'Aço
Acessada por uma trilha de 400 metros é a praia de maior extensão do PNSB. Por seu tamanho e acesso é menos frequentada do que a Praia do Meio. Possui águas cristalinas azul-esverdeadas e em algumas épocas do ano fica boa para a prática de surf.



Caminho de Mambucaba (Trilha do Ouro)
É uma travessia que pode ser feita em três ou quatro dias de caminhada acompanhando o Rio Mambucaba desde sua nascente em São José do Barreiro, no estado de São Paulo, até sua foz, entre Angra dos Reis e Paraty, no Rio de Janeiro. No seu percurso é possível visualizar trechos de calçamento histórico, belas cachoeiras como a de Santo Izidro, a das Posses e a espetacular cachoeira do Veado.

Estrada Paraty-Cunha
Englobando o trecho preservado da Estrada Real, é a principal via de ligação entre as vertentes litorânea e serrana do Parque Nacional da Serra da Bocaina. Nela visualiza-se a Baía da Ilha Grande e a cidade de Paraty. Esta estrada foi pavimentada e encontra-se em processo de qualificação de atrativos turísticos e de ordenamento do fluxo de veículos.



Legenda:

- Limite do PNSB
- 1 Caminho de Mambucaba
- 2 Estrada Paraty-Cunha
- 3 Trindade

Piscina Natural
Cercada de pedras e com águas rasas e transparentes é um dos locais mais belos da região. Por ser pequena e ter uma variada fauna marinha associada é extremamente sensível à impactos ambientais. Pode ser acessada por trilha vinda da praia Caixa d'Aço ou através de barcos que saem da Praia do Meio.

Normas Específicas

- Proibida a entrada de bolsas térmicas;
- Proibida a entrada de produtos em embalagem descartável;
- No máximo 02 embarcações por vez.

Cabeça do Índio
É uma grande pedra que, de alguns ângulos, assemelha-se à cabeça de um índio. Pode ser melhor visualizada da praia Caixa d'Aço ou no trajeto de barco para a Piscina Natural.

Localiza-se na Ponta de Trindade, saída da enseada Caixa d'Aço e na divisa entre os estados do Rio de Janeiro e São Paulo. Atualmente não há trilhas para se chegar ao local.

Trilha da Cachoeira
Inicia na praia do Meio e em seu percurso há diversas quedas d'água como a Pedra que Engole, os Dois Irmãos, o Escorrega e o Poço Fundo. A Pedra que Engole, uma formação rochosa por onde passa o curso de um riacho, é o principal atrativo da trilha. Por essa formação é possível escorregar e ser "engolido pela pedra".

Normas Específicas

- Proibida a entrada de bolsas térmicas;
- Proibida a entrada de produtos de embalagem descartável;