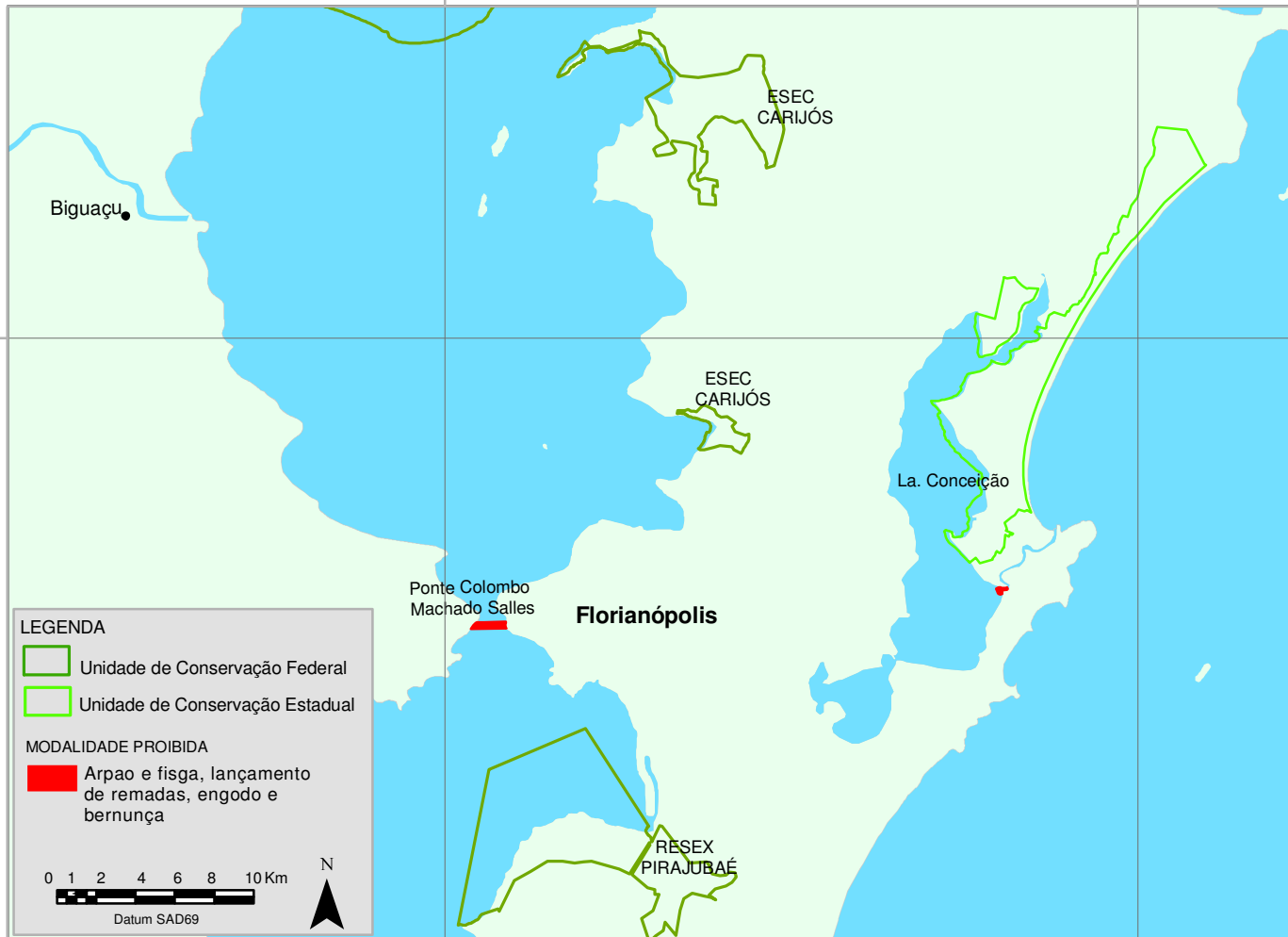


-48°34'30"



-48°24'




-27°31'30"

-27°31'30"

LEGENDA

-  Unidade de Conservação Federal
-  Unidade de Conservação Estadual

MODALIDADE PROIBIDA

-  Arpao e fisga, lançamento de remadas, engodo e bernunça

0 1 2 4 6 8 10 Km

Datum SAD69



-48°34'30"

-48°24'