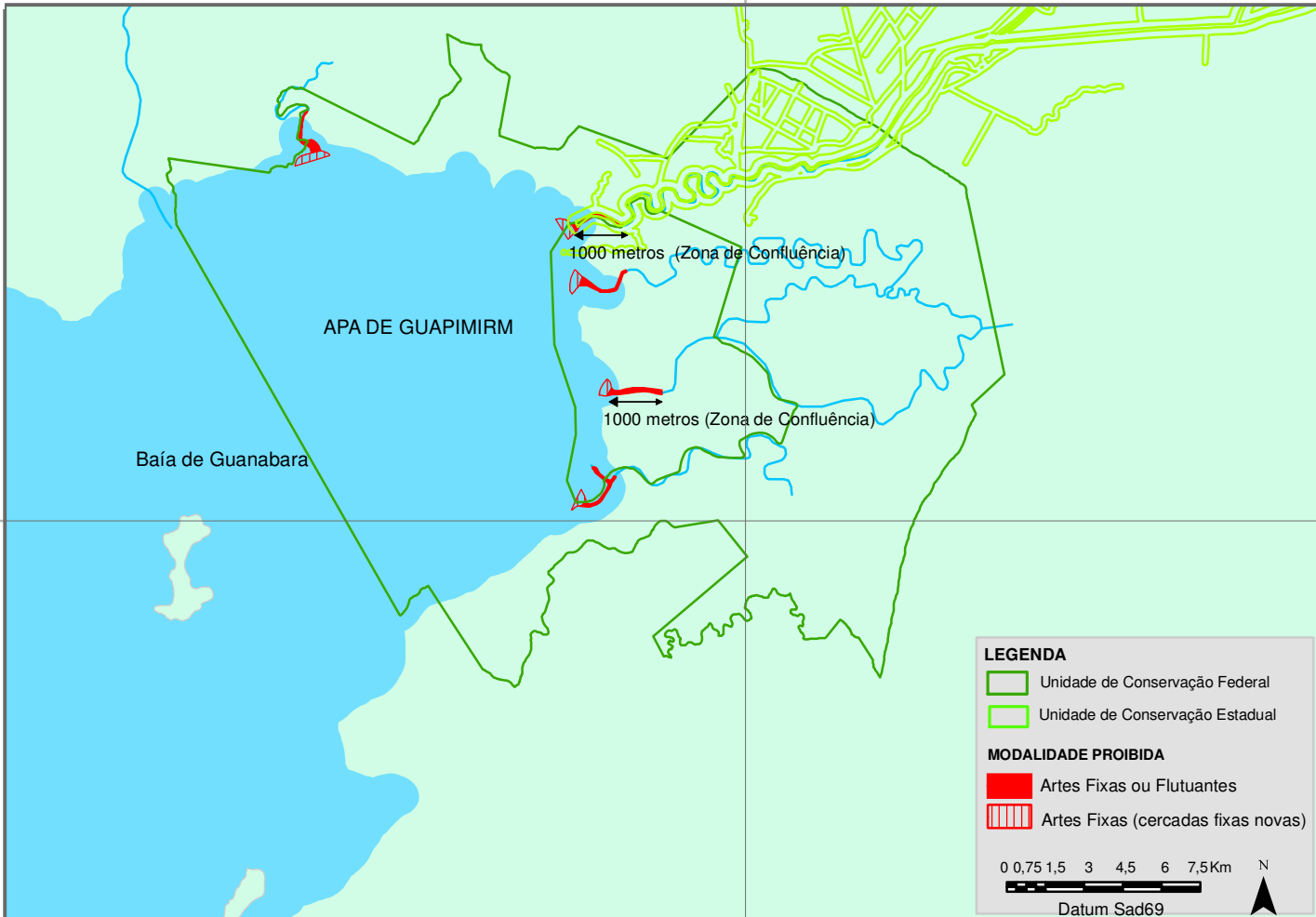


-43°



-22°45'

-22°45'


APA DE GUAPIMIRM

Baía de Guanabara



1000 metros (Zona de Confluência)

1000 metros (Zona de Confluência)

LEGENDA


-  Unidade de Conservação Federal
-  Unidade de Conservação Estadual

MODALIDADE PROIBIDA

-  Artes Fixas ou Flutuantes
-  Artes Fixas (cercadas fixas novas)

0 0,75 1,5 3 4,5 6 7,5 Km

Datum Sad69



-43°